

**Spoločný obecný úrad**  
**územného rozhodovania a stavebného poriadku**  
Štúrova 1989/41, 031 42 Liptovský Mikuláš

---

Váš list číslo/zo dňa

Naše číslo

Vybavuje/linka

Lipt. Mikuláš

MsÚ/ÚRaSP/2020/733-02/JV ar    Ing.Vargová/044-5565 344

27.01.2020

Vec

Zverejnenie žiadosti

Mesto Liptovský Mikuláš, zastúpené Spoločným obecným úradom územného rozhodovania a stavebného poriadku v Liptovskom Mikuláši, v zmysle § 58a ods. 3 zákona č. 50/1976 Zb. o územnom plánovaní a stavebnom poriadku v znení neskorších predpisov oznamuje, že stavebník **Mesto Liptovský Mikuláš so sídlom Štúrova 1989/41, 031 42 Liptovský Mikuláš IČO 00 315 524** podal dňa **15.01.2020** žiadosť o vydanie stavebného povolenia na stavbu „**Stavebné úpravy miestnej komunikácie ul. Majerská II. etapa Liptovský Mikuláš**“ – líniová stavba na pozemkoch v k.ú. **Liptovský Mikuláš**.

Údaje o sprístupnení právoplatného rozhodnutia, vydaného z hľadiska posudzovania vplyvov na životné prostredie - navrhovaná činnosť: „**Stavebné úpravy ul. Majerská II. etapa**“ (Stavebné úpravy miestnej komunikácie ul. Majerská II. etapa Liptovský Mikuláš. Navrhovaná činnosť je zmenou činnosti nakoľko v súčasnosti táto činnosť v dotknutom území existuje. Súhrnná kapacita parkovísk na ul. Majerská II. etapa bude 167 stojísk pre osobné automobily predovšetkým obyvateľov priľahlých bytových domov, zamestnancov a rodičov základnej školy i návštevníkov Centra voľného času).


Uvedený zámer posúdil Okresný úrad Liptovský Mikuláš, odbor starostlivosti o životné prostredie, úsek ochrany prírody a krajiny a posudzovania vplyvov na životné prostredie ako príslušný orgán štátnej správy na posudzovanie vplyvov na životné prostredie podľa § 1 a § 5 zákona č. 525/2003 Z. z. o štátnej správe starostlivosti o životné prostredie a o zmene a doplnení niektorých zákonov v znení neskorších predpisov a § 56 zákona č. 24/2006 Z.z. o posudzovaní vplyvov na životné prostredie a o zmene a doplnení niektorých zákonov v znení neskorších predpisov (ďalej len „zákon“) vydal v zmysle § 18 až 29 rozhodnutie vydané v zisťovacom konaní zo dňa 06.06.2019 pod č. OU-LM-OSZP-2019/04999-014-Pa.

Okresný úrad Žilina, odbor opravných prostriedkov, ako príslušný odvolací orgán podľa § 4 ods. 2 a 3 zákona č. 180/2013 Z.z. zamietol odvolanie Združenia domových samospráv, Nám. SNP 13/B, 841 01 Bratislava a potvrdil rozhodnutie Okresného úradu Liptovský Mikuláš, odbor starostlivosti o životné prostredie, úsek ochrany prírody a krajiny a posudzovania vplyvov na životné prostredie pod. č. : OU-LM-OSZP-2019/04999-014-Pa zo dňa 06.06.2019. Toto rozhodnutie nadobudlo právoplatnosť 26.06.2019.

Uvedený dokument je prístupný na stránke:

<https://www.enviroportal.sk/sk/eia/detail/stavebne-upravy-miestnej-komunikacie-ul-majerska-ii-etapa-liptovsky-mi>

**SPOLOČNÝ OBECNÝ ÚRAD**  
územného rozhodovania a stavebného poriadku  
v Liptovskom Mikuláši  
Štúrova 1989/41, 031 42 Liptovský Mikuláš



**Ing. Katarína Šuveríková**  
vedúca odboru ÚRaSP

**Príloha**

- kópia žiadosti o vydanie stavebného povolenia (bez príloh)

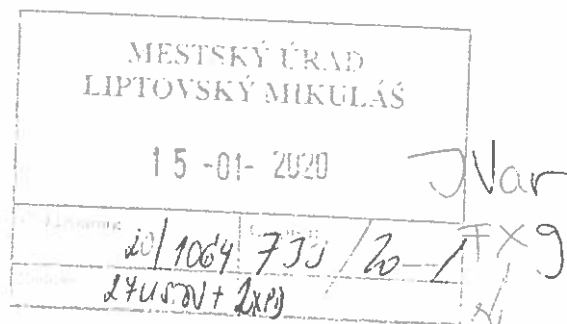
Vyvesené dňa: .....2. 02. 2020..... Zvesené dňa: .....

Oznámené iným spôsobom (akým) *webové sídlo* ..... dňa: .....2. 02. 2020.....

MESTO LIPTOVSKÝ MIKULÁŠ  
MESTSKÝ ÚRAD  
031 42 LIPTOVSKÝ MIKULÁŠ  
0-2

**SPOLOČNÝ OBECNÝ ÚRAD**

územného rozhodovania a stavebného poriadku  
Ul. Štúrova 1989/41, 031 42 LIPTOVSKÝ MIKULÁŠ



V: L. Mikuláši dňa : 14.1.2020

Vec: **Žiadosť o stavebné povolenie** podľa § 58 zákona č. 50/1976 Zb. o územnom plánovaní a stavebnom poriadku v znení neskorších predpisov na dopravnú stavbu a jej súčasť

I. Stavebník: **Mesto Liptovský Mikuláš, Štúrova 1989/41, 031 42 Liptovský Mikuláš**

II. Druh, označenie, kapacita, miesto stavby, predpokladaný termín dokončenia stavby

Druh : **Dopravná stavba, ktorej súčasťou je vodná stavba – dažďová kanalizácia , ktorá bude odvádzať výlučne povrchové vody z komunikácie a odstavných plôch**

Označenie **Stavebné úpravy MK ul. Majerská II. etapa Liptovský Mikuláš**

Kapacita: **167 odstavných stojísk**

Miesto stavby : **Liptovský Mikuláš miestna časť Nábrežie**

predpokladaný termín dokončenia stavby : **31.12.2022**

III. Parcelné čísla a druhy (kultúry) stavebného pozemku podľa katastra nehnuteľností:

parc. č. KN-C 3317/62, 3317/100 ( KN-E 6608/101, 6617/3, 2976, 2973, 2977/2, 6617/2, 3317/1, 3310, 3309, 3308, 3298/102, 6660/211), KN-C 3317/101

druh **ostatné plochy**. K stavebnému pozemku má stavebník **vlastnícke právo - list vlastníctva č. 4401** pre obec a katastrálne územie **Liptovský Mikuláš**.

Mená a adresy vlastníkov susedných pozemkov a nehnuteľností podľa katastra nehnuteľností:

IV. Údaje o spracovateľovi dokumentácie: **Ing. Martin Uličný, Rolnícka 486/43, Liptovský Mikuláš, autorizovaný stavebný inžinier pre dopravné stavby**

IV. Stavbu bude realizovať zhotoviteľ **určený výberovým konaním**


VI. Základné údaje o stavbe, jej členení, technickom alebo výrobnom zariadení, budúcej prevádzke a o jej vplyve na životné prostredie a o súvisiacich opatreniach: **Stavebné úpravy miestnej komunikácie nadväzujú na upravenú časť miestnej komunikácie ul. Majerská. Riešená časť komunikácie je v projektovej dokumentácii rozdelená do piatich vetiev. Vetva A bude mať dĺžku 183,04 m, vetva B 76,73m, vetva C 17,5 m, vetva D 74,90 m a vetva E 17,44 m. Komunikácia bude dvojpruhová obojsmerná o šírke 6,0 m. Odstavné**

stojiská budú v rozmeroch 2,4 x 5,0 m, 2,4 x 4,5 m a 3,5 x 5,0 m. Celá komunikácia bude obojsmerná a bude o šírke 6 m. Chodník bude mať šírku 2,0 m. Stavba obsahuje aj 7 vyhradených parkovacích miest pre imobilných. Vozovka komunikácií je navrhnutá s živičným krytom, odstavné plochy a chodníky budú s betónovým dláždeným krytom. Pozdĺžny sklon navrhovanej komunikácie je navrhnutý v rozmedzí 0,3 % -2,0 %. Základný priečny jednostranný sklon je 2,0 %. V rámci stavebných úprav komunikácie budú vybudované 3 spevnené plochy pre uloženie nádob pre komunálny odpad. Plochy pre kontajnery na odpad sú navrhnuté s dláždeným krytom o rozmeroch 6,0 m x 4,8 m. Súčasťou stavby bude aj dažďová kanalizácia, ktorá bude riešená samospádom a to priečnym sklonom a osadením 17 ks nových uličných vpustí. V každej uličnej vpusti bude osadený samostatný odlučovač ropných látok a bahenný kôš na zachytenie splavenín.

Následne budú vody odvedené do novo navrhovaného odlučovača ropných látok, ktorým má byť vybavená každá uličná vpusť. Z uličných vpustí bude voda odvádzaná do vsakovacích zariadení. Vsakovacie zariadenie bude vlastne vsakovacia jama, kde budú osadené betónové skruže priemeru 1,0m min. do hĺbky 3,5 m. Najspodnejšiu skruž treba perforovať po celom obvode, aby dochádzalo k vsaku do podlažia nielen cez štrkové dno, ale aj cez otvory v plášti spodnej skruže. Pre zabezpečenie prečistenia dažďových vôd z parkovísk budú riešené odlučovače ropných látok.

VII. Zoznam a adresy účastníkov stavebného konania, ktorí sú stavebníkovi známi:

Líniová stavba, kde sa zoznam účastníkov v zmysle § 8 ods.1 písm. g) vyhl. č. 453/2000 z. z., ktorou sa vykonávajú niektoré ustanovenia stavebného zákona neuvádza.



#### **Prílohy:**

1. Projektová dokumentácia stavby v dvoch vyhotoveniach:
2. Doklady o rokovaní s dotknutými orgánmi :